





	USO PRINCIPAL RESIDENCIAL		ÁREAS LIBRES DE DOMINIO Y USO PÚBLICO	A-1	DENOMINACIÓN DE ÁREA	SG	SISTEMA GENERAL	PCR	PARQUE CULTURAL RECREATIVO
	USO PRINCIPAL TURÍSTICO		EQUIPAMIENTO COMUNITARIO DOCENTE PÚBLICO	SAU	SUELO URBANIZABLE RESIDENCIAL			PU	PARQUE URBANO
	USO PRINCIPAL INDUSTRIAL		EQUIPO COMUNITARIO PÚBLICO		SAU-SO SECTORIZADO ORDENADO			RV	RED VIARIA
					SAU-SNO SECTORIZADO NO ORDENADO			DEP	EQUIPO DEPORTIVO
								SE	SERVICIOS URBANOS ESPECIALES
								IA	INFRAESTRUCTURA DE ABASTECIMIENTO
								C_A	EDIFICIO SOMETIDO A NIVEL DE PROTECCIÓN "A"

PGOU - LOS SILOS

ADAPTACIÓN BÁSICA DE LAS NN.SS. DE PLANEAMIENTO AL DL1/2000
 ILTMO. AYUNTAMIENTO DE LA VILLA DE LOS SILOS

PLANO: **ORDENACIÓN PORMENORIZADA (CALIFICACIÓN DEL SUELO) SAN BERNARDO**

ESCALA: 1/2000

EGS002D2003
MARZO 2.003

EGS
arquitectos, S.L.
C/FE. DE LOS SIGLOS
17, BERNABÉ, 13

PLANO N.º **ORD.2C**