







-  ZONA BAJA (ISLA BAJA)
-  ZONA ALTA (TENÓ)
-  ZONA MEDIA (ACANTILADO DE INTERIÁN)

-  LIMITE DEL TÉRMINO MUNICIPAL
-  DELIMITACIÓN MARÍTIMO-TERRESTRE
-  DESLINDE PROBABLE

**PGOU - LOS SILOS**  
ADAPTACIÓN BÁSICA DE LAS NN.SS. DE PLANEAMIENTO AL DL1/2000  
ILTMO. AYUNTAMIENTO DE LA VILLA DE LOS SILOS  
CONSEJERÍA DE POLÍTICA TERRITORIAL

PLANO: **AREAS MORFOLÓGICAMENTE DIFERENCIADAS**  
ESCALA: 1/10000

PLANO N.º **INF.1**  
E:G5002D2003  
FEBRERO 2.004  
